

通 知

臺南市政府為辦理「營建署市區道路養護管理暨人行環境無障礙考評」作業，
107年7月17日考評日，請本校教職員
生配合勿停於校園週邊停車格外，以免
因考評時遭隨隊拖吊車拖吊，謝謝合
作。

總務處事務組 敬上



內政部107年度道路暨人行環境無障礙考評

實地考評(107年7月17日)路段清單

序號	鄉鎮市區	道路名稱	道路起點	道路迄點	備註
21	區塊-成大	林森路	大學路	東豐路	成大
22		東豐路	長榮路	林森路	成大
23		長榮路三段	東豐路	大學路	成大

現場只看有人行環境的路段(含人行道、退縮騎樓地、公園人行道 ..., 客觀上是人行道的都算)



檔 號：

保存年限：

臺南市政府工務局 書函

機關地址：70801臺南市安平區永華路2段
6號

承辦人：黃嘉慶

電話：06-2991111#8511

傳真：06-2932474

電子信箱：AG7740@mail.tainan.gov.tw

受文者：國立成功大學

發文日期：中華民國107年6月11日

發文字號：南市工養一字第1070636962號

速別：最速件

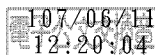
密等及解密條件或保密期限：

附件：會議紀錄、考評路段表及分工表各1份(ATTCH1 A09540000Q0000000_0636962A30_ATTCH1.pdf、ATTCH2 A09540000Q0000000_0636962A30_ATTCH2.pdf、ATTCH3 A09540000Q0000000_0636962A30_ATTCH3.pdf)

主旨：檢送本局107年5月30日召開內政部營建署辦理107年度「市區道路養護管理暨人行環境無障礙考評計畫」考評作業協調會議紀錄及相關附件，請貴單位配合辦理，請查照。

正本：中華電信臺南營運處、台灣自來水股份有限公司第六區管理處、台灣電力股份有限公司台南區營業處、國立成功大學、國立北門高級中學、臺南市政府文化局、臺南市政府交通局、臺南市停車管理處、臺南市政府環境保護局、臺南市政府警察局交通警察大隊、臺南市政府警察局第一分局、臺南市政府警察局第三分局、臺南市政府警察局第五分局、臺南市政府警察局第六分局、臺南市政府警察局佳里分局、臺南市政府警察局歸仁分局、臺南市仁德區公所、臺南市北區區公所、臺南市安南區公所、臺南市佳里區公所、臺南市東區區公所、臺南市南區區公所、臺南市政府工務局工程企劃科、臺南市政府工務局公園管理科、臺南市政府工務局第一工務大隊、臺南市政府工務局第二工務大隊、臺南市政府工務局第三工務大隊

副本：臺南市政府工務局養護工程科二股(含附件)、臺南市政府工務局養護工程科



國立成功大學



1079912851 107/6/11

106 年度「市區道路養護管理暨人行環境無障礙考評計畫」 實地考評前作業協調會議

會議紀錄

一、會議時間：107 年 5 月 30 日（星期三）上午 9 時 00 分

二、會議地點：永華市政中心 10F 東側會議室

三、主 持 人：王副局長建雄

記錄人員：黃嘉慶

四、出(列)席單位：(詳簽到簿)

五、會議結論：

1. 本年度考評區域有：

- (1) 佳里區、仁德區、安南區、北區
- (2) 區塊為成大周邊及水萍塭周邊
- (3) 106 年度受評路段

2. 考評時間為：

- (1) 實地考評 107 年 7 月 17 日(二)，相關路段詳如附件。
- (2) 政策作為考評 8 月 14 日(二)。
- (3) 第二次路面平坦度檢測暫定 7 月 6 日(五)。

3. 各單位配合項目：

(1) 管線單位：

- a. 北區公園路人手孔蓋於 6 月 30 日前完成下地，並請企劃科彙整孔蓋位置，以評估刨鋪範圍。必要時請第一工務大隊刨鋪。
- b. 仁德義林路、文華路、佳里延平路，再邀集相關單位確認。
- c. 人行道上孔蓋調整、電箱遷移後，地面修補後應平整。

(2) 警察局：

- a. 攤販及移動式障礙物排除(路霸/招牌/廣告/花盆...)。
- b. 違停車輛拖吊。
- c. 7 月 17 日考評當天請機車拖吊車支援隨隊考評。

(3) 區公所





- a. 請各區公所提供騎樓暢通計畫，辦理情形等相關資料

(4) 文化局

- a. 都會公園人行道硬體設施屬文化局管理，配合考評移除之設施先交由文化局。

(5) 其餘配合項目詳附表 2

- 
- 
4. 請交通局檢視並改善行人號誌以及標線標誌號誌，並請於實地考評當日指派相當層級與會，以利爭取佳績。
 5. 請警察局於考評前協助派員於轄內各考評路段進行勸導、排除民眾違規占用道路之行為，並於考評當日安排勤務維持現場排除違規使用，考評當日請派相當層級陪同，以利爭取佳績。
 6. 請環保局協助派員於轄區內各考評路段雜草清除及道路、側溝垃圾清除(考評前一日完成)，並協助維持路段整潔。
 7. 請東區、南區、北區、安南區、仁德及佳里區公所協助於 6 月 30 日前提供每路段 3 張用路人使用人行道之照片。
 8. 請佳里區、仁德區公所排除違規占用(道路及人行道、停車、盆栽)、人行道缺失改善，道路銘牌清查改善。
 9. 請工務局公園管理科協助檢視考評路段路燈維修蓋及螺帽保護套是否完善。
 10. 請工務局第一工務大隊辦理中央分隔島整理、人行道植栽帶補植、除草及低於 2.1m 枝葉修剪：北區、安南區、成大周邊。考評路段人行道鋪面整理：北區、成大周邊、慶和路溝蓋。
 11. 請工務局第二工務大隊辦理佳里區人行道整理。
 12. 請工務局第三工務大隊協助仁德區、安南區人行道整理。
 13. 請工務局工程企劃科針對提報考評路段辦理短期道路挖掘管制。
 14. 本次各管線單位配合考評辦理人手孔調整，請儘速申請道路挖掘證明，並請工務局工程企劃科儘速核發路證。
 15. 其餘配合事項詳附件 2分工表。

內政部107年度道路暨人行環境無障礙考評

附表1

實地考評(107年7月17日)路段清單

序號	鄉鎮市區	道路名稱	道路起點	道路迄點	備註
1	佳里區	安北路	佳東路	六順路	中山公園
2		延平路	青年街	577巷	中山公園 北門國中
3		公園路	安北路	文化路	
6	仁德區	文華路	台1線	文賢路	都會公園
7		義林路	中山路	義林路148巷	
8		德成路	文華路	文賢路	
11	安南區	九份子大道	安明路	樂活路	
12		宜居路	九份子大道	郡安路	綠帶
13		慶和路	環館路	長和路	
16	北區	公園南路	北門路	忠義路	台南公園
17		東豐路	前鋒路	長榮路	
18		北門路	東豐路	北忠街	台南公園
19		海安路	成功路	民德路	連雅堂紀念公園 公六停車場
20		公園路	公園北路	北忠街	台南公園 兵配廠

註：1.以上具人形設施道路 14選4。

21	區塊-成大	林森路	大學路	東豐路	成大
22		東豐路	長榮路	林森路	成大
23		長榮路三段	東豐路	大學路	成大
24	區塊-南區	永華路	建南路	永華路	水萍塢公園
25		金華路	金華路	夏林路	水萍塢公園
26		夏林路	永華路	健康路	水萍塢公園

註：2.以上區塊2選1。(1區塊為3路段)

註：3.以下為106年考核路段：(6抽選1)

1	北區	海安路	和緯路	明德路
2	南區	國民路	中華南路	國民路532巷
3	東區	崇學路	崇善路	崇明路
4	東區	長榮路三段	小東路	大學路
5	仁德區	文華路二段	虎山	保生東路
6	仁德區	中山路	中清路	義林路

註：4.實地考評日期 107年7月17日。

5.現場只看有人行環境的路段(含人行道、退縮騎樓地、公園人行道...,客觀上是人行道的都算)



內政部107年度道路暨人行環境無障礙考評
各局處(科隊)配合事項

附表2

機關(單位)	配合工作事項	備註
台電	1.北區東豐路電箱遷移(6月30日前完成)。 2.北區公園路孔蓋下地 3.北區海安路孔蓋調平 4.佳里區延平路(北門高中)電桿及鋼索遷移 5.仁德區文華路人行道電箱遷移 6.仁德區義林路電桿遷移、快慢車道孔蓋下地或調整齊平	仁德義林路:(擇期現勘) 1.北向:156號前慢車道2孔,靠近中山路變電箱前快車道1孔。 2.南向:靠近中山路鐵皮屋前慢車道2孔。
中華電信	1.北區公園路孔蓋下地 2.仁德區義林路電桿、快慢車道孔蓋下地或調整齊平	仁德義林路:(擇期現勘) 1.北向:168巷口南側約10m處快/慢車道中,靠近中山路鐵皮屋(172號)前慢車道1孔。 2.南向:161號前慢車道1孔。
自來水	1.北區公園路孔蓋下地	
警察局 交通大隊 佳里分局 歸仁分局 第一分局 第三分局 第五分局 第六分局	1.移動式障礙物排除(路霸/招牌/廣告/花盆...)。 2.違停車輛拖吊。 3.攤販處理。	
環境保護局及各清潔隊	1.道路整潔(垃圾、揚塵、落葉、雜草...) 2.側溝整潔及清淤 3.人行道整潔、周邊除草 4.違規小廣告	
佳里區公所	1.轄區人行環境整理(不含公園範圍) 2.違規廣告拆除 3.協調水利會拆除車阻 4.協調扶輪社遷移立牌 5.協調延平路大型招牌拆除 6.路燈遷移(安北路/延平路口)	
仁德區公所	1.轄區人行環境整理(不含公園範圍) 2.行穿線溝蓋更換、人行道斜坡 3.義林路招牌、檳榔攤、店家營業用品、花盆 4.義林路資源回收場外雜物 5.仁德區義林路協調快慢車道雨水孔蓋下地或調整齊平	仁德義林路南向:義林三街~64號中間、64號對面。
交通局	1.全面檢視標線、標誌、號誌、小綠人(請參閱考評項目表)。 2.人行道標誌桿遷移:仁德文華路 3.紅綠燈桿遷移或行穿線調整:九份子大道/永續路口、九份子大道/生態街口、九份子大道/樂活路口、九份子大道/宜居路口、宜居路/郡安路口、長榮路、仁德義林路/德成路口	



**內政部107年度道路暨人行環境無障礙考評
各局處(科隊)配合事項**

附表2

機關(單位)	配合工作事項	備註
停車管理處	佳里區公園路人行道斜坡處劃設紅線	
工務局		
公園管理科	1.路燈及其設施遷移(安南區九份子大道/生態街口、九份子大道/宜居路口)	佳里區中山公園 (文化局)仁德區台南都會公園 北區台南公園 北區兵配廠 北區連雅堂紀念公園 北區海安公六停車場 南區水萍塢公園
第一工務大隊	1.路口AC刨鋪:九份子大道/宜居路口、宜居路/郡安路口、慶和路/環管路口、北區公園路 2.中央分隔島整理、人行道植栽帶除草及低於 2.1 m枝葉修剪:北區、安南區、成大周邊 3.考評路段人行道鋪面整理:北區、成大周邊、慶和路溝蓋	(永盛、宏捷、全貿)
第二工務大隊	1.佳里區考評路段人行道鋪面整理	(傑聖)
第三工務大隊	1.仁德文華路都會公園及對面人行道環境整理 2.考評路段人行道鋪面整理:仁德區、安南區(不含植栽)	(泉聚)
工程企劃科	1.督導管線單位應配合辦理事項 2.督導安南區宜居路管挖路段鋪面平整度	
養護工程科(二股)	1.佳里區其他協調事項	
養護工程科(寬頻)	1.北區公園路孔蓋下地 2.北區海安路孔蓋調平	
養護工程科(一股)	1.人行環境改善(區塊--南區) 2.全盲設施 3.廣告牌拆除(安南區/北區/區塊) 4.6區側溝纜線檢查	(全貿)

